

**UCHWAŁA NR XXI/418/2026  
RADY MIEJSKIEJ W BIELSKU-BIAŁEJ**

z dnia 12 lutego 2026 r.

**w sprawie miejscowego planu zagospodarowania przestrzennego dla obszaru w rejonie ulic  
Międzyrzeckiej i Zagajnik**

Na podstawie art. 18 ust. 2 pkt 5 i art. 40 ust. 1 ustawy z dnia 8 marca 1990 r. o samorządzie gminnym (Dz. U. z 2025 r. poz. 1153, 1436), art. 15 ust. 2, art. 20 ust. 1, art. 36 ust. 4 ustawy z dnia 27 marca 2003 r. o planowaniu i zagospodarowaniu przestrzennym (Dz. U. z 2024 r. poz. 1130, 1907 i 1940, z 2025 r. poz. 527, 680, 1668, 1847, z 2026 r. poz. 24),

**Rada Miejska w Bielsku-Białej  
stwierdza, że projekt**

**miejscowego planu zagospodarowania przestrzennego dla obszaru w rejonie ulic Międzyrzeckiej  
i Zagajnik nie narusza ustaleń Studium uwarunkowań i kierunków zagospodarowania przestrzennego  
Bielska-Białej (uchwała Nr XIX/487/2012 Rady Miejskiej w Bielsku-Białej z dnia 29 maja 2012 r. z późn.  
zm.)**

**i uchwała miejscowy plan zagospodarowania przestrzennego wyżej opisanego obszaru.**

**Rozdział 1.  
Przepisy ogólne**

§ 1. Miejscowy plan zagospodarowania przestrzennego, zwany dalej "planem", obejmuje obszar położony w obrębie ewidencyjnym Wapienica, w rejonie ulic Międzyrzeckiej i Zagajnik, zgodnie z rysunkiem planu stanowiącym załącznik nr 1 do uchwały.

§ 2. Integralnymi częściami uchwały są:

- 1) część graficzna planu miejscowego:
  - a) załącznik nr 1 – rysunek planu w skali 1:1000,
  - b) załącznik nr 1a – wyrys ze Studium uwarunkowań i kierunków zagospodarowania przestrzennego Bielska-Białej z oznaczeniem granicy obszaru objętego planem;
- 2) załącznik nr 2 – rozstrzygnięcie o sposobie rozpatrzenia uwag wniesionych do projektu planu;
- 3) załącznik nr 3 – rozstrzygnięcie o sposobie realizacji, zapisanych w planie, inwestycji z zakresu infrastruktury technicznej, które należą do zadań własnych gminy, oraz zasadach ich finansowania, zgodnie z przepisami o finansach publicznych;
- 4) załącznik nr 4 – dane przestrzenne utworzone na podstawie art. 67a ust. 3 i 5 ustawy z dnia 27 marca 2003 r. o planowaniu i zagospodarowaniu przestrzennym.

§ 3. 1. Ilekroć w dalszych przepisach uchwały jest mowa o:

- 1) **nieprzekraczalnej linii zabudowy** – należy przez to rozumieć linię ograniczającą fragment terenu, na którym mogą być realizowane budynki; poza taką linię mogą być wysunięte:
  - a) podziemne części budynków, znajdujące się całkowicie poniżej poziomu przyległego terenu,
  - b) balkony, wykusze, ganki, schody zewnętrzne, zadaszenia nad schodami i wejściami do budynków, galerie, tarasy itp. (stanowiące łącznie maksymalnie 25% powierzchni elewacji) – na odległość nie większą niż 1,2 m;
- 2)  **błękitno-zielonej infrastruktury** – należy przez to rozumieć rozwiązania służące retencjonowaniu i zagospodarowaniu wód opadowych np. stawy, ogrody deszczowe, niecki retencyjne, muldy chłonne, nieuszczelnione rowy odprowadzające wody opadowe, tereny pokryte zielenią, zielone przystanki, zielone ściany, zielone dachy;

- 3) **zielonym dachu** – należy przez to rozumieć dach lub taras o nawierzchni urządzonej w sposób zapewniający naturalną vegetację roślin, retencję wód opadowych i pokrytej roślinnością, z warstwą substratu ziemnego o miąższości co najmniej 8 cm;
- 4) **zielonej ścianie** – należy przez to rozumieć ścianę o nawierzchni urządzonej w sposób zapewniający naturalną vegetację roślin, retencję wód opadowych i pokrytej roślinnością.

2. Ustalone w uchwale wskaźniki, określające maksymalną i minimalną nadziemną intensywność zabudowy, minimalny udział powierzchni biologicznie czynnej, maksymalny udział powierzchni zabudowy, odnoszą się do powierzchni działki budowlanej lub jej części położonej w terenie wyznaczonym na rysunku planu liniami rozgraniczającymi i oznaczonym odpowiednim symbolem.

## **Rozdział 2.**

### **Przepisy szczegółowe dotyczące całego obszaru objętego planem**

**§ 4. W zakresie zasad zagospodarowania terenów ustala się:**

- 1) nieprzekraczalne linie zabudowy – zgodnie z rysunkiem planu;
- 2) dopuszczenie, z zastrzeżeniem § 10 pkt 2 lit. b:
  - a) lokalizacji wyłącznie instalacji odnawialnych źródeł energii będących mikroinstalacjami, z wykluczeniem lokalizacji instalacji odnawialnych źródeł energii wykorzystujących do wytwarzania energii energię wiatru, biomasy, biogazu rolniczego, biogazu, biometanu lub biopłynów, z zastrzeżeniem lit. b,
  - b) lokalizacji instalacji odnawialnych źródeł energii wykorzystujących do wytwarzania energii wyłącznie energię promieniowania słonecznego, o dowolnej mocy, zamontowanych wyłącznie na dachach budynków,
  - c) budowli innych niż infrastruktura techniczna – wyłącznie o maksymalnej wysokości zabudowy – 5 m, z zastrzeżeniem § 9 pkt 3 lit. c;
  - d) błękitno-zielonej infrastruktury,
  - e) następujących elementów zagospodarowania terenów:
    - infrastruktury technicznej,
    - dojeżdż, dojazdów,
    - ciągów pieszych i rowerowych oraz pieszo-rowerowych,
    - zieleni.

**§ 5. W zakresie ochrony środowiska, przyrody i krajobrazu ustala się:**

- 1) zasady dotyczące ochrony elementów przyrodniczych – nakaz ochrony istniejącego drzewostanu, w szczególności starodrzewu;
- 2) zasady dotyczące ochrony krajobrazu:
  - a) zakaz stosowania na ścianach zewnętrznych budynków kolorów czerwonego, pomarańczowego, żółtego, zielonego, niebieskiego, fioletowego, różowego, z zastrzeżeniem lit. d, e,
  - b) zakaz stosowania na elewacjach budynków okładzin z materiałów nietrwałych (np. płyty pilśniowe, sklejki itp.), blachy falistej oraz okładzin z tworzywa sztucznego (siding),
  - c) nakaz stosowania pokryć dachowych w kolorze szarym, brązowym, czarnym, a w przypadku pokrycia dachówką dopuszczenie kolorów czerwonego i pomarańczowego, z zastrzeżeniem lit. d, e,
  - d) dopuszczenie stosowania na ścianach zewnętrznych i dachach materiałów takich jak: metal, szkło, cegła, drewno, beton, ceramika, kamień, w ich naturalnych kolorach,
  - e) dopuszczenie zielonych dachów i zielonych ścian oraz dachów fotowoltaicznych.

**§ 6. W zakresie modernizacji, rozbudowy i budowy systemów komunikacji i infrastruktury technicznej ustala się:**

- 1) zasady dotyczące systemu komunikacji:

- a) określenie układu komunikacyjnego – ulica klasy dojazdowej, oznaczona na rysunku planu,
  - b) powiązanie układu komunikacyjnego z układem zewnętrznym – poprzez istniejące ulice publiczne,
  - c) nakaz lokalizacji miejsc do parkowania na działce budowlanej w liczbie: 8-12 miejsc – na 100 miejsc użytkowych obiektów sportowych, z zastrzeżeniem lit. d, e, f
  - d) określona z uwzględnieniem wskaźnika podanego w lit. c liczba miejsc do parkowania nie może być mniejsza niż 3,
  - e) nakaz wykonania miejsc przeznaczonych dla parkowania pojazdów zaopatrzonych w kartę parkingową:
    - 1-3 miejsca do parkowania – jeżeli liczba miejsc do parkowania, o których mowa w lit. c, wynosi od 10 do 100,
    - 3-6% ogólnej liczby miejsc do parkowania, o których mowa w lit. c – jeżeli ogólna liczba tych miejsc wynosi więcej niż 100,
  - f) liczbę miejsc do parkowania, obliczoną przy zastosowaniu wskaźników określonych w lit. c, d, e, należy ustalić jako liczbę naturalną, zaokrąglając wynik obliczeń w górę,
  - g) sposób realizacji miejsc do parkowania – parkingi naziemne;
- 2) zasady dotyczące infrastruktury technicznej:
- a) określenie układu sieci infrastruktury technicznej – układ istniejący, rozbudowywany w zależności od potrzeb,
  - b) określenie warunków powiązań układu sieci infrastruktury technicznej z układem zewnętrznym – powiązania w sposób dotychczasowy oraz poprzez budowę nowych sieci, obiektów i urządzeń, zgodnie z przepisami odrębnymi,
  - c) parametry i wskaźniki sieci infrastruktury technicznej – odpowiednio do zapotrzebowania w media, a w szczególności jak dla sieci:
    - elektroenergetycznej niskiego i średniego napięcia,
    - gazowej niskiego i średniego ciśnienia,
    - wodociągowej rozdzielczej,
    - kanalizacyjnej sanitarnej i deszczowej,
    - ciepłej,
    - telekomunikacyjnej,
  - d) dopuszczenie remontu, przebudowy, rozbudowy oraz budowy nowych sieci, obiektów i urządzeń.

### **§ 7. W zakresie szczegółowych warunków scalania i podziału nieruchomości ustala się:**

- 1) minimalną powierzchnię działek – 1 m<sup>2</sup>;
- 2) minimalną szerokość frontów działek – 1 m;
- 3) kąty położenia granic działek w stosunku do pasa drogowego – większe niż 0° i mniejsze niż 180°.

**§ 8.** Ustala się **stawkę procentową**, na podstawie której ustala się opłatę, o której mowa w art. 36 ust. 4 ustawy o planowaniu i zagospodarowaniu przestrzennym – 30%.

### **Rozdział 3.**

#### **Przepisy szczególowe dotyczące poszczególnych terenów wyznaczonych na rysunku planu liniami rozgraniczającymi**

**§ 9.** Dla terenu wyznaczonego na rysunku planu liniami rozgraniczającymi i oznaczonego symbolem **1US** ustala się:

- 1) przeznaczenie terenu:
  - a) przeznaczenie – teren usług sportu i rekreacji,
  - b) przeznaczenie uzupełniające – teren parkingu;

- 2) zasady zagospodarowania terenu – dopuszczenie funkcji towarzyszących usługom sportu wyłącznie handlowej i gastronomicznej, w tym w tymczasowych obiektach budowlanych;
- 3) zasady kształtowania zabudowy oraz wskaźniki zagospodarowania terenu:
  - a) maksymalna wysokość zabudowy budynków – 8 m,
  - b) maksymalna wysokość ogrodzeń boisk tzw. "piłkochwytyw" – 8 m,
  - c) maksymalna wysokość zadaszenia nad trybunami – 15 m,
  - d) geometria dachów – dowolna,
  - e) nadziemna intensywność zabudowy:
    - minimalna – 0,01,
    - maksymalna – 0,2,
  - f) maksymalny udział powierzchni zabudowy – 10%,
  - g) minimalny udział powierzchni biologicznie czynnej – 25%.

**§ 10. Dla terenów wyznaczonych na rysunku planu liniami rozgraniczającymi i oznaczonych symbolami 1L, 2L ustala się:**

- 1) przeznaczenie – teren lasu;
- 2) zasady zagospodarowania terenu:
  - a) prowadzenie gospodarki leśnej zgodnie z przepisami odrębnymi,
  - b) dopuszczenie instalacji, budowli, błękitno-zielonej infrastruktury oraz elementów zagospodarowania terenu, o których mowa w § 4 pkt 2, o ile nie wymagają przeznaczenia gruntów leśnych na cele nieleśne.

**§ 11. Dla terenu wyznaczonego na rysunku planu liniami rozgraniczającymi i oznaczonego symbolem 1ZPW ustala się:**

- 1) przeznaczenie – teren zieleni urządzonej wysokiej;
- 2) zasady zagospodarowania terenu:
  - a) nakaz zachowania i uzupełnienia istniejącej zieleni oraz zachowania ukształtowania terenu,
  - b) dopuszczenie zagospodarowania o charakterze parkowym,
  - c) zakaz lokalizacji budynków oraz utwardzonych placów,
  - d) zakaz lokalizacji tymczasowych obiektów budowlanych,
  - e) zakaz lokalizacji miejsc do parkowania;
- 3) wskaźnik zagospodarowania terenu – minimalny udział powierzchni biologicznie czynnej – 95%.

**§ 12. Dla terenu wyznaczonego na rysunku planu liniami rozgraniczającymi i oznaczonego symbolem 1KDD ustala się:**

- 1) przeznaczenie – teren drogi dojazdowej;
- 2) zasady zagospodarowania terenu:
  - a) szerokość w liniach rozgraniczających zmienna wg rysunku planu – minimum 10 m,
  - b) nakaz utrzymania istniejącej zieleni nie zagrażającej ruchowi kołowemu,
  - c) nakaz utrzymania i uzupełnienia szpalerów drzew.

### **Rozdział 3. Przepisy końcowe**

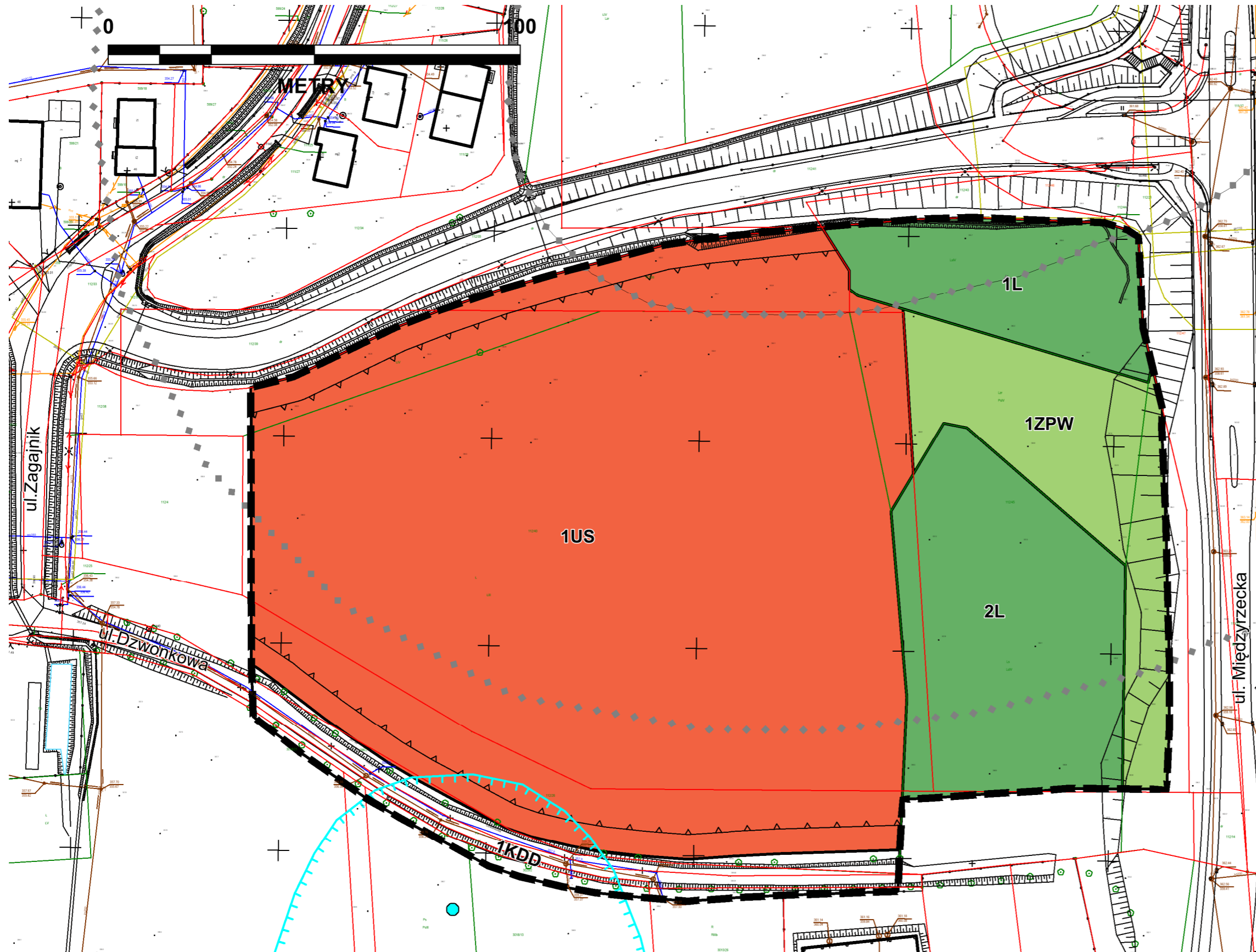
**§ 13.** Wykonanie uchwały powierza się Prezydentowi Miasta.














**§ 14.** Uchwała podlega ogłoszeniu w Dzienniku Urzędowym Województwa Śląskiego.

§ 15. Uchwała wchodzi w życie po upływie 30 dni od jej ogłoszenia w Dzienniku Urzędowym Województwa Śląskiego.

Przewodnicząca Rady Miejskiej

**Dorota Piegzik-Izydorzyc**



- OZNACZENIA:**
-  GRANICA OBSZARU OBJĘTEGO PLANEM MIEJSCOWYM
  -  LINIE ROZGRANICZAJĄCE TERENY O RÓŻNYM PRZEZNACZENIU LUB RÓŻNYCH ZASADACH ZAGOSPODAROWANIA
  -  **US** TEREN USŁUG SPORTU I REKREACJI
  -  **L** TEREN LASU
  -  **ZPW** TEREN ZIELENI URZĄDZONEJ WYSOKIEJ
  -  **KDD** TEREN DROGI DOJAZDOWEJ
  -  NIEPRZEKRACZALNA LINIA ZABUDOWY
- OZNACZENIA ELEMENTÓW INFORMACYJNYCH NIEBĘDĄCYCH USTALENIAMI PLANU MIEJSCOWEGO:**
-  ul. Międzyrzecka NAZWA ULICY
  -  GRANICE DZIAŁEK EWIDENCYJNYCH
  -  GRANICA STREFY SANITARNEJ PROJEKTOWANEGO CMENTARZA (50 m) ograniczenia zgodne z przepisami odrębnymi
  -  GRANICA STREFY SANITARNEJ PROJEKTOWANEGO CMENTARZA (150 m) ograniczenia zgodne z przepisami odrębnymi
  -  GRANICA TERENU OCHRONY POSREDNIEJ UJĘCIA WODY PODZIEMNEJ CENTRUM MEDYCZNEGO ESKULAP ograniczenia zgodne z przepisami odrębnymi
  -  GRANICA FRAGMENTU POWIERZCHNI OGRANICZAJĄCYCH LOTNISKA W ALEKSANDROWICACH, GDZIE ZGODNIE Z DOKUMENTACJĄ REJESTRACYJNĄ LOTNISKA OBOWIĄZUJĄ OGRANICZENIA WYSOKOŚCI OBJEKTÓW OD 448,66 M DO 457,7 M N.P.M. W RAMACH POWIERZCHNI POZIOMEJ WEWNĘTRZNEJ ORAZ STOŻKOWEJ, BĘDĄCA JEDNOCZEŚNIE GRANICĄ OBSZARU OBJĘTEGO PLANEM MIEJSCOWYM

UKŁAD WSPÓŁRZĘDNYCH: PL-2000(6)  
MAPA ZASADNICZA W POSTACI WEKTOROWEJ UDOSTĘPNIÓNA PRZEZ MIEJSKI OŚRODEK DOKUMENTACJI GEODEZYJNEJ I KARTOGRAFICZNEJ W BIELSKU-BIAŁEJ



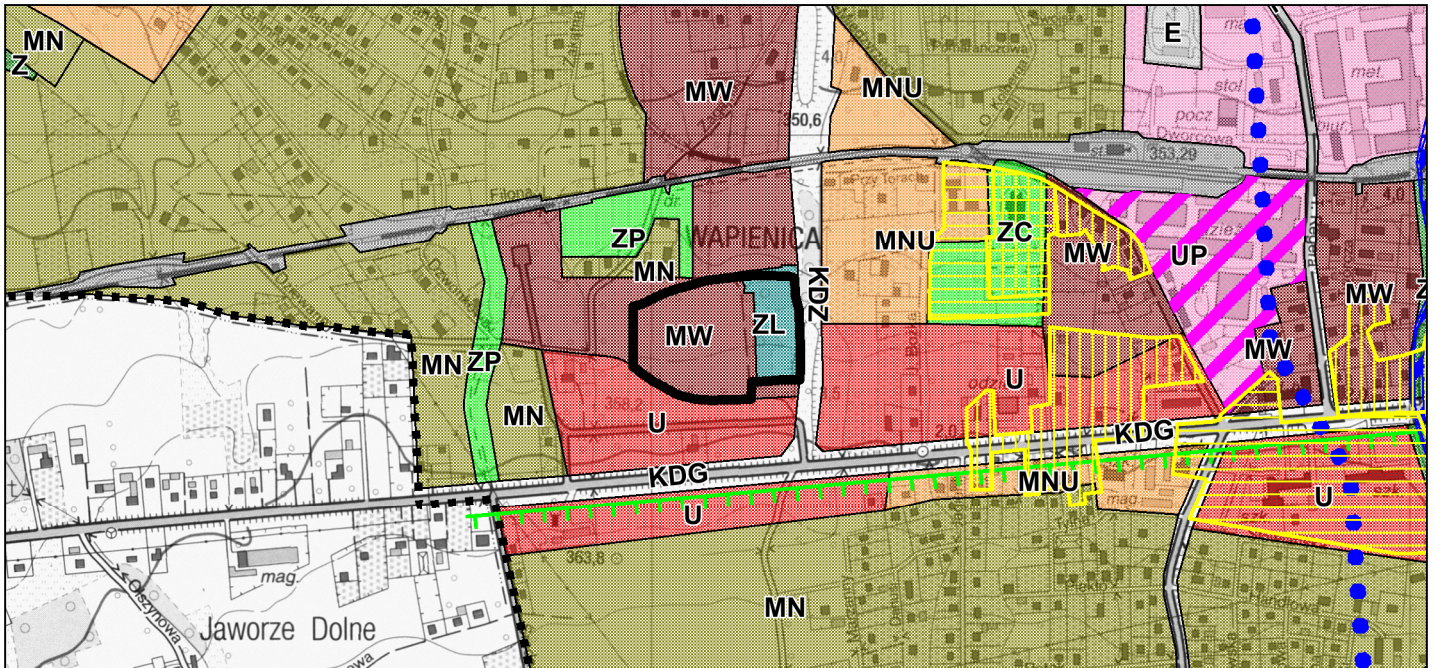
**MIEJSCOWY PLAN ZAGOSPODAROWANIA PRZESTRZENNEGO DLA OBSZARU W REJONIE ULIC MIĘDZYRZECKIEJ I ZAGAJNIK**

SKALA 1 : 1000

**RYSUNEK PLANU**

## MIEJSCOWY PLAN ZAGOSPODAROWANIA PRZESTRZENNEGO DLA OBSZARU W REJONIE ULIC MIĘDZYRZECKIEJ I ZAGAJNIK

WYRYS ZE STUDIUM UWARUNKOWAŃ I KIERUNKÓW ZAGOSPODAROWANIA PRZESTRZENNEGO  
 BIELSKA-BIAŁEJ Z OZNACZENIEM GRANICY OBSZARU OBJĘTEGO PLANEM W SKALI 1:10000



GRANICA OBSZARU OBJĘTEGO PLANEM MIEJSCOWYM

### KIERUNKI ZMIAN W STRUKTURZE PRZESTRZENNEJ GMINY ORAZ W PRZEZNACZENIU TERENÓW

#### STREFY FUNKCJONALNO-PRZESTRZENNE

- S** STREFA SRÓDMIEJSKA  
obszar śródmieścia
- MW** STREFA MIESZKALNICTWA  
zabudowa mieszkaniowa wielorodzinna
- MN** zabudowa mieszkaniowa jednorodzinna
- MNe** zabudowa mieszkaniowa jednorodzinna ekstensywna
- MNU** zabudowa mieszkaniowo-usługowa
- UA** STREFA USŁUGOWO-WYTWÓRCZA  
obszary aktywności gospodarczej (wytwórczości i usług)
- UP** obszary o funkcji usługowo-wytwórczej
- U** obszary koncentracji funkcji usługowej
- STREFA ŚRODOWISKA PRZYRODNICZEGO
- ZL** lasy
- Z** zieleni dolin rzek i potoków
- ZP** zieleni użytkowa (parki, skwery, ogrody, zieleni izolacyjna)
- ZC** cmentarze
- WS** wody powierzchniowe śródlądowe
- ZS** pozostałe tereny systemu zieleni miasta
- STREFY OCHRONY KONSERWATORSKIEJ  
OCHRONA DZIEDZICTWA KULTUROWEGO  
I ZABYTKÓW
- strefa ścisłej ochrony konserwatorskiej
- strefa częściowej ochrony konserwatorskiej
- strefa ochrony elementów
- strefa ochrony archeologicznej
- TERENY O CHARAKTERZE ZASTRZEŻONYM  
ze względu na obronność i bezpieczeństwo państwa:
- tereny zamknięte



### OBIEKTY I OBSZARY CHRONIONE NA PODSTAWIE PRZEPISÓW ODRĘBNYCH O OCHRONIE ZABYTKÓW I OPIECIE NAD ZABYTKAMI

Ustanowione formy ochrony zabytków:  
 obszary wpisane do rejestru zabytków  
 obiekty wpisane do rejestru zabytków

- O OCHRONIE PRZYRODY  
Ustanowione formy ochrony przyrody:  
 rezerwy przyrody  
 parki krajobrazowe  
 otuliny parków krajobrazowych  
 pomniki przyrody  
 zespoły przyrodniczo-krajobrazowe  
 użytki ekologiczne  
 obszary Natura 2000



Z ZAKRESU PRAWA WODNEGO  
 Tereny narażone na niebezpieczeństwo powodzi:  
 obszary bezpośredniego zagrożenia powodzią  
 na obwałowanych odcinkach rzek  
 obszary bezpośredniego zagrożenia powodzią  
 (o prawdopodobieństwie 1% dla zlewni Soly  
 obszary zagrożenia powodzią  
 o prawdopodobieństwie 1% poza zlewnią Soly  
 obszary zagrożenia powodzią  
 o prawdopodobieństwie 0,2% dla zlewni Soly  
 obszary zagrożenia powodzią  
 o prawdopodobieństwie 0,1% poza zlewnią Soly  
 obszary szczególnego zagrożenia powodzią na podstawie map zagrożeń  
 powodzi, wyznaczony w obszarze objętych zmianą studium zgodnie z  
 uchwałą NR XLV/1102/2014 Rady Miejskiej w Bielsku-Białej z dnia  
 30 września 2014 r. o przystąpieniu do zmiany studium



strefy ochronne ujęć wody:  
 teren ochrony bezpośredniej  
 teren wewnętrzny ochrony pośredniej  
 teren zewnętrzny ochrony pośredniej  
 Główne Zbiorniki Wód Podziemnych  
 obszary zagrożenia Głównego Użytkowego  
 Poziomu Wodonośnego  
 Z ZAKRESU PRAWA OCHRONY ŚRODOWISKA  
 tereny zagrożone ruchami masowymi ziemi  
 (osuwaniem się mas ziemnych):  
 osuwiska aktywne  
 osuwiska drzemające  
 osuwiska stare, nieaktywne  
 tereny predysponowane do wystąpienia osuwisk  
 obszary intensywnego spęływania

### KIERUNKI ROZWOJU SYSTEMÓW KOMUNIKACJI INFRASTRUKTURY TECHNICZNEJ I OBSŁUGI TECHNICZNEJ miasta

- KOMUNIKACJA DROGOWA
- KDS** drogi ekspresowe
- KDG** ulice główne
- KDGP** drogi główne ruchu przyspieszonego
- KDZ** ulice zbiorcze
- KDL** niektóre ulice lokalne
- KOMUNIKACJA LOTNICZA
- KL** lotnisko
- INFRASTRUKTURA ELEKTROENERGETYCZNA
- E** tereny obiektów i urządzeń infrastruktury elektroenergetycznej (główne punkty zasilania GPZ 220/110 kV, GPZ 110/15kV)
- INFRASTRUKTURA WODOCIĄGOWA
- W** tereny obiektów i urządzeń infrastruktury wodociągowej
- ujęcia wody
- stacje uzdatniania wody
- zbiorniki
- INFRASTRUKTURA KANALIZACYJNA
- K** tereny obiektów i urządzeń infrastruktury kanalizacyjnej
- INFRASTRUKTURA GAZOWNICZA
- G** tereny obiektów i urządzeń infrastruktury gazowniczej
- INFRASTRUKTURA CIEPLOWNICZA
- EC** tereny obiektów i urządzeń infrastruktury ciepowniczej
- GOSPODARKA ODPADAMI
- O** tereny obiektów i urządzeń gospodarki odpadami
- POZOSTAŁE OZNACZENIA
- granice obszaru objętego studium  
- granica miasta Bielsko-Biała
- obszary predysponowane do funkcji turystyczno-rekreacyjnej
- obszary rozmieszczenia obiektów handlowych o powierzchni sprzedaży powyżej 2000 m kw.
- obszary przestrzeni publicznej
- obszary wymagające przekształceń
- obszary wymagające rewitalizacji
- obszary wymagające rekultywacji

Załącznik nr 2 do uchwały nr XXI/418/2026  
Rady Miejskiej w Bielsku-Białej  
z dnia 12 lutego 2026 r.

**w sprawie miejscowego planu zagospodarowania przestrzennego dla obszaru w rejonie ulic  
Międzyrzeckiej i Zagajnik**

**Rozstrzygnięcie o sposobie rozpatrzenia uwag wniesionych do projektu planu**

Po rozpatrzeniu uwag wniesionych do wyłożonego do publicznego wglądu projektu miejscowego planu zagospodarowania przestrzennego dla obszaru w rejonie ulic Międzyrzeckiej i Zagajnik

**Rada Miejska postanowiła**

nie uwzględnić uwag, które wnieśli:

- 1) Pr. S. - pismo z dnia 12.12.2025 r.;
- 2) Pa. S. - pismo z dnia 12.12.2025 r.

Załącznik nr 3 do uchwały nr XXI/418/2026  
Rady Miejskiej w Bielsku-Białej  
z dnia 12 lutego 2026 r.

**w sprawie miejscowego planu zagospodarowania przestrzennego dla obszaru w rejonie ulic  
Międzyrzeckiej i Zagajnik**

**Rozstrzygnięcie o sposobie realizacji, zapisanych w planie, inwestycji z zakresu infrastruktury technicznej, które należą do zadań własnych gminy, oraz zasadach ich finansowania, zgodnie z przepisami o finansach publicznych.**

1. Zapisane w planie inwestycje z zakresu infrastruktury technicznej, które należą do zadań gminy, stosownie do art. 216 ust. 2 pkt 1 ustawy z dnia 27 sierpnia 2009 roku o finansach publicznych, finansowane będą z budżetu gminy Bielsko-Biała z zastrzeżeniem punktów 2, 3 i 4.

2. Dopuszcza się finansowanie ze środków podmiotów prywatnych, w szczególności na podstawie ustawy z dnia 19 grudnia 2008 roku o partnerstwie publiczno-prywatnym oraz art.16 ustawy z dnia 21 marca 1985 r. o drogach publicznych.

3. Dopuszcza się finansowanie ze środków pochodzących z budżetu Unii Europejskiej, stosownie do art. 5 ust. 1 pkt 2 ustawy z dnia 27 sierpnia 2009 roku o finansach publicznych oraz art. 3 ust. 3 pkt 2 ustawy z dnia 13 listopada 2003 roku o dochodach jednostek samorządu terytorialnego.

4. Dopuszcza się finansowanie lub dofinansowanie ze środków pochodzących z budżetu państwa stosownie do art. 112 ust. 1 pkt 3 i 4 ustawy z dnia 27 sierpnia 2009 roku o finansach publicznych.

Załącznik nr 4 do uchwały nr XXI/418/2026  
Rady Miejskiej w Bielsku-Białej  
z dnia 12 lutego 2026 r.  
Zalacznik4.gml

**Dane przestrzenne, o których mowa w art. 67a ust. 3 i 5 ustawy z dnia 27 marca 2003 r. o planowaniu i zagospodarowaniu przestrzennym (j.t. Dz.U. z 2020 r. poz. 293 z późn. zm.) ujawnione zostaną po kliknięciu w ikonę**